

# Natte Natuurparel de Vloeiweide



*natuur dichtbij huis*

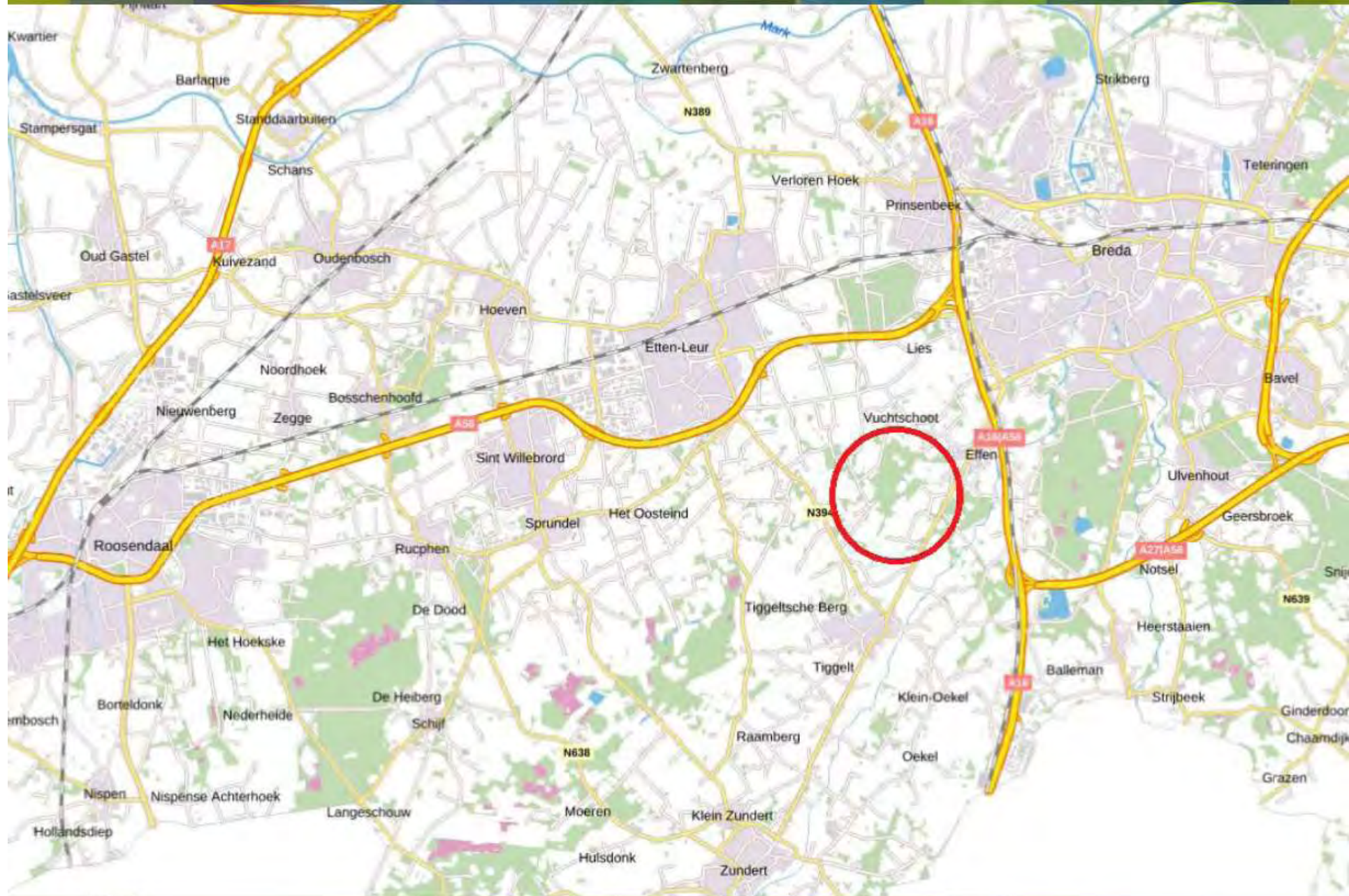
Brabants Landschap

Bart Pörtzgen



*natuur dichtbij huis*

**Brabants Landschap**



*natuur dichtbij huis*

**Brabants Landschap**





*natuur dichtbij huis*

**Brabants Landschap**



*natuur dichtbij huis*

**Brabants Landschap**



### Verklaring

#### Kernregistratie

#### Categorie watergang

— A

— B

▲ Kunstwerken

● Namen waterlopen

#### Trajecten:

▶ Bijloop - Traject 2

▶ Bijloop - Traject 3

▶ Bijloop - Traject 4

#### Maatregelen Natte Natuurparel

##### Vloeiweide

1., 2. & 3. Ontwikkelen ambitietype

N10.01

4 & 5. Ontwikkelen ambitietype

N10.02

6. & 7. Ontwikkelen ambitietype

N12.02

8. Nieuwe poelen + regelwerk

9. Nieuwe poel graven

10. Ophoging langs Bijloop en

percelen afgraven

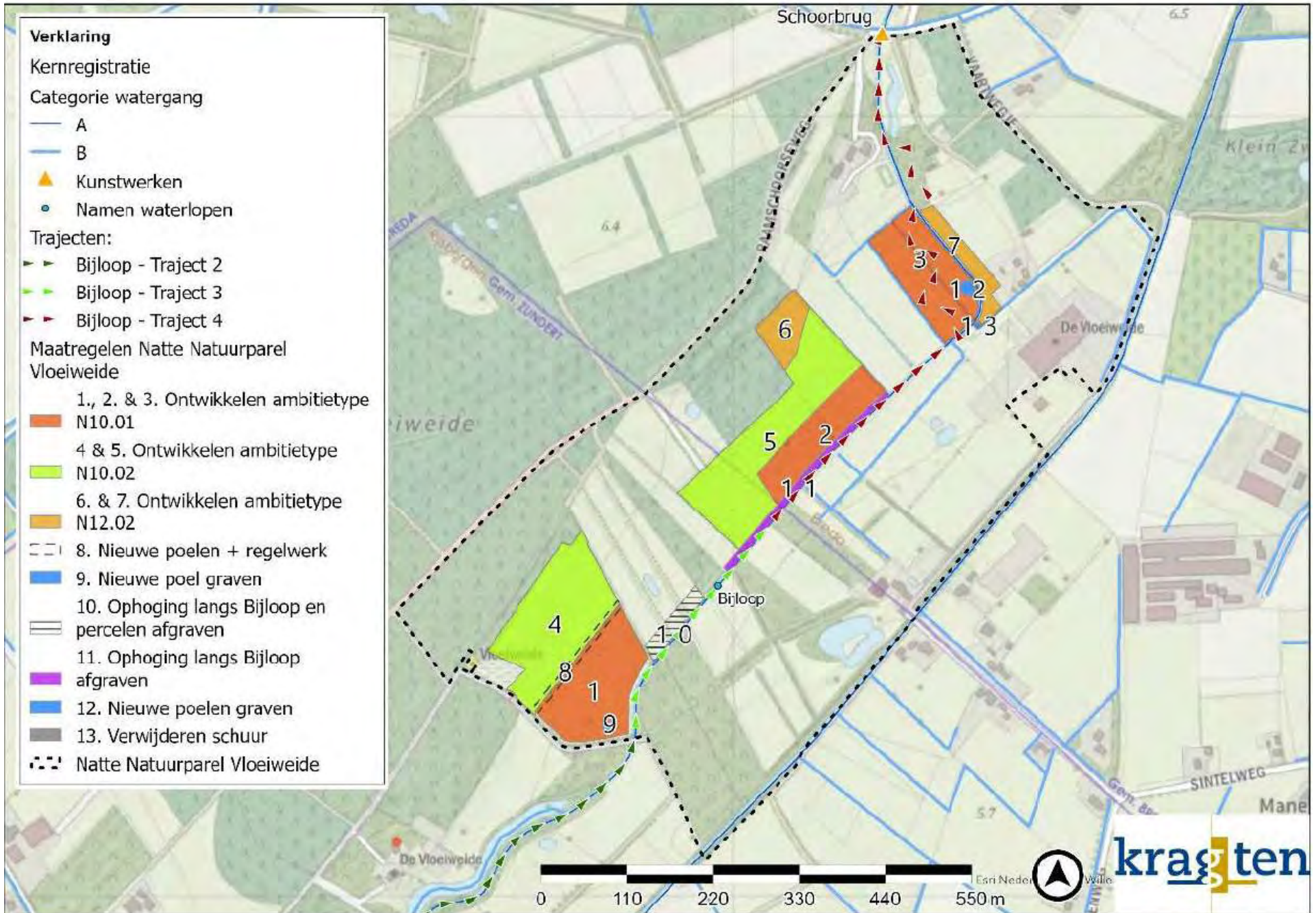
11. Ophoging langs Bijloop

afgraven

12. Nieuwe poelen graven

13. Verwijderen schuur

Natte Natuurparel Vloeiweide







## Traject 1

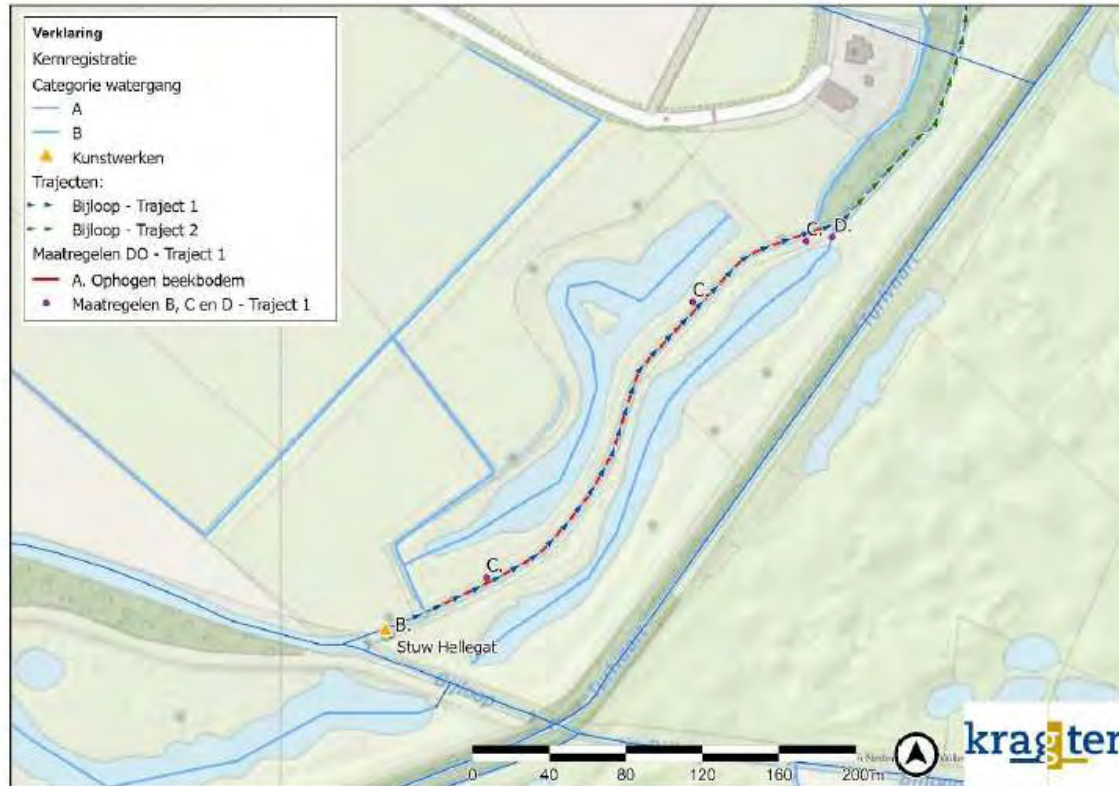
- A. Bodemverhoging met fosfaatarm zand, inclusief 'zomerbakje' van de Bijloop tot circa NAP +3,6 meter;
- B. Vispassage bij stuw Hellegat optimaliseren;
- C. Oeververflauwing aanbrengen;
- D. Verwijderen LOB stuw met duiker;
- E. Aanbrengen beekhout in de Bijloop



*natuur dichtbij huis*

**Brabants Landschap**

# Traject 1

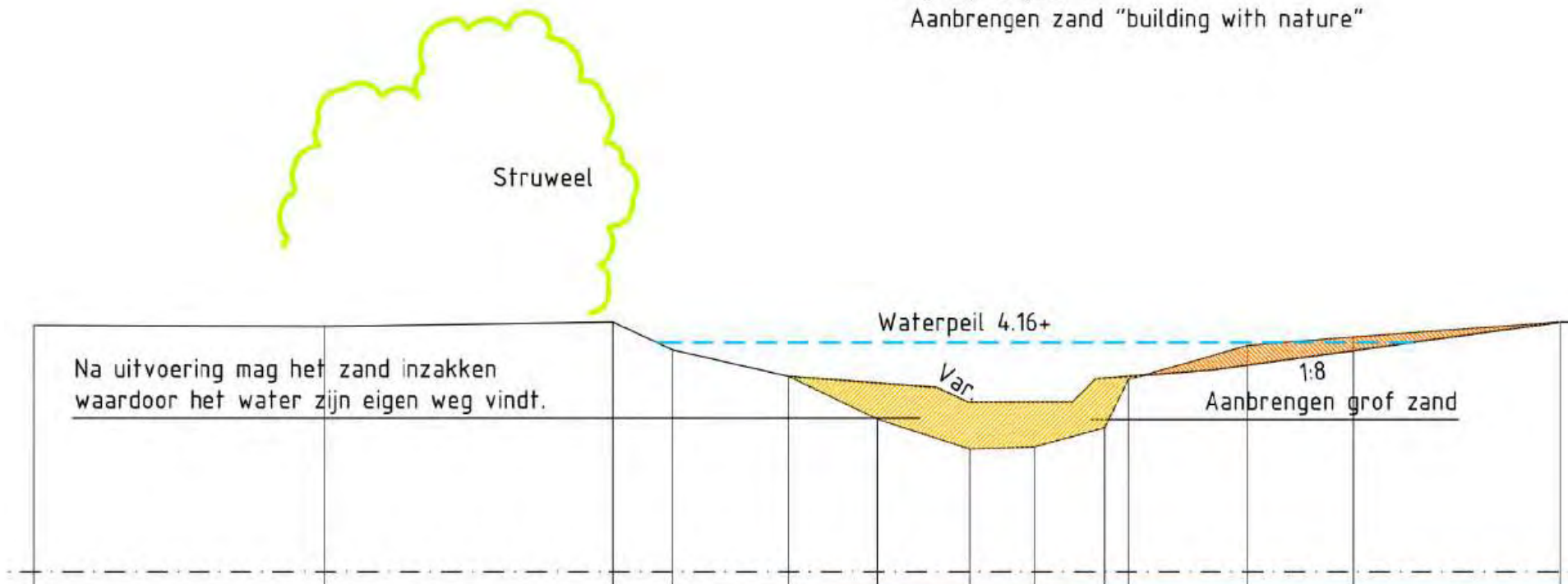


*natuur dichtbij huis*

**Brabants Landschap**



Bijloop traject 1  
Aanbrengen zand "building with nature"



*natuur dichtbij huis*

**Brabants Landschap**















Brabants Landschap

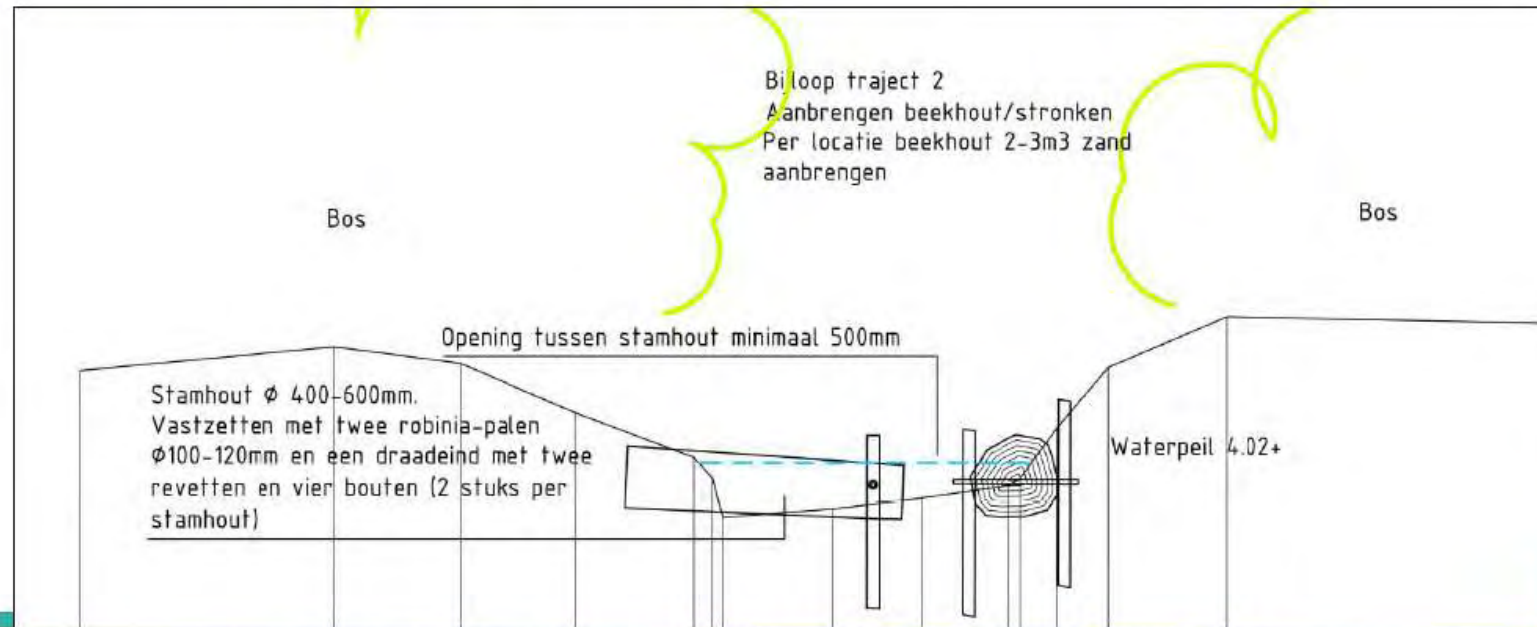
*natuur dichtbij huis*



## Traject 2


F. Inbrengen van beekhout;

G. Lokaal inbrengen van fosfaatarm zand, per locatie beekhout 2 tot 3 m<sup>3</sup>




*natuur dichtbij huis*

**Brabants Landschap**



Brabants









*natuur dichtbij huis*

**Brabants Landschap**



*natuur dichtbij huis*

**Brabants Landschap**



### Traject 3

H. Verhogen van de beekbodem (naar circa NAP +3,30 meter, met een verhang van circa 20 cm tot het einde van traject 3;

I. Aanpassen van beekprofiel (deels versmallen, oevers verflauwen);

J. Leemputten/laagtes in verbinding brengen met Bijloop;

K. Inbrengen van beekhout.

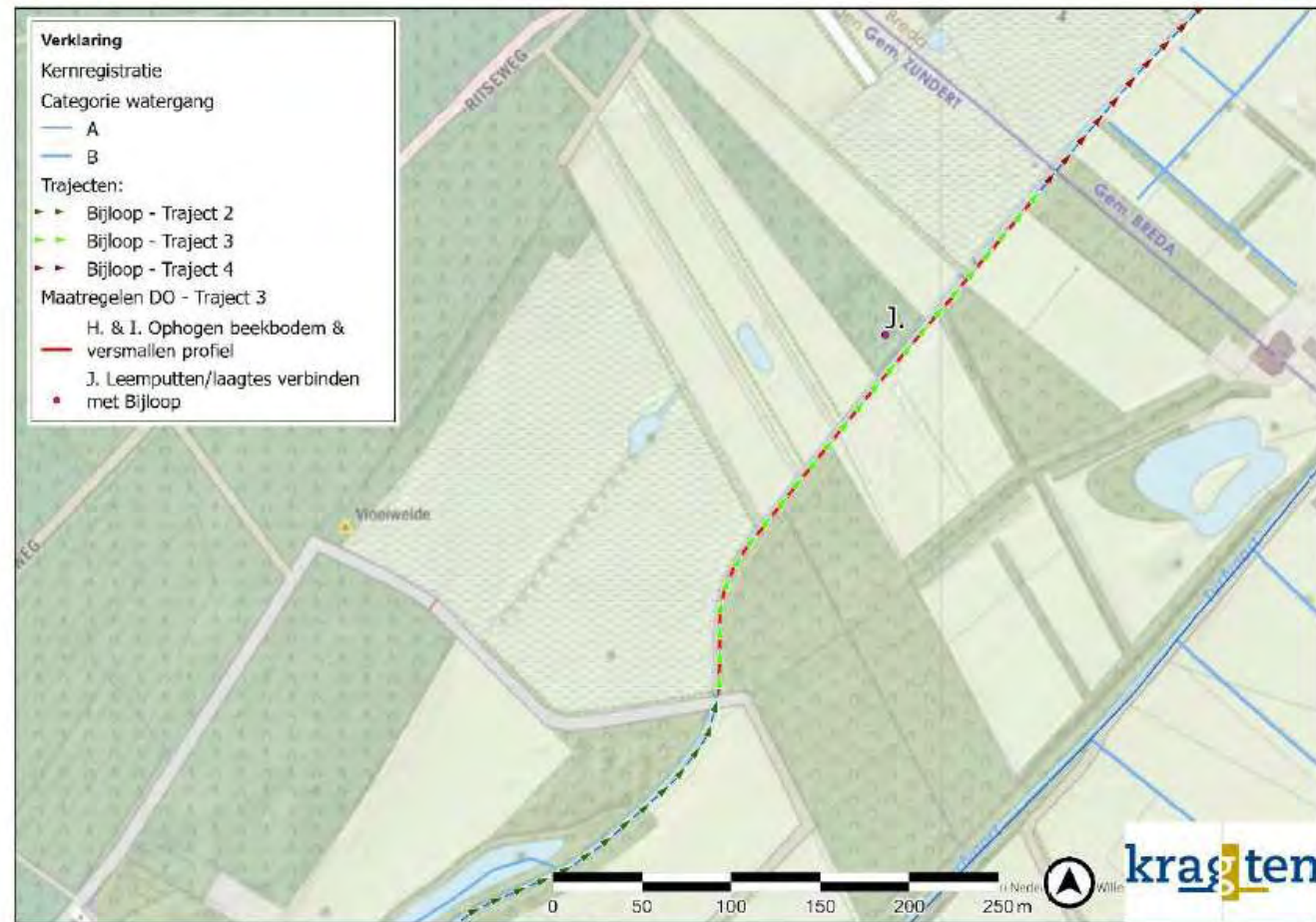


*natuur dichtbij huis*

**Brabants Landschap**



## Traject 3



*natuur dichtbij huis*

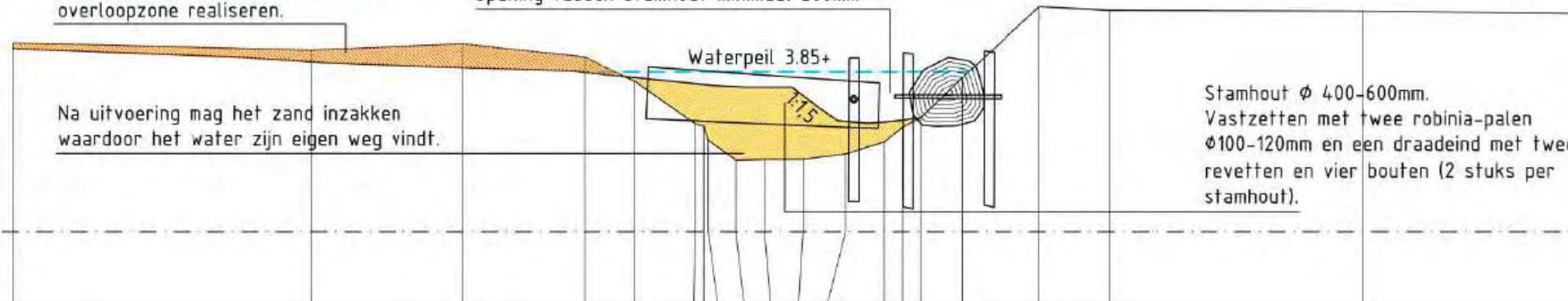
Brabants Landschap



Bijloop traject 3  
Bodemhoogte en profiel aanpassen  
Bodemhoogte op gelijke hoogte  
Micromeandering licht slingerend binnen profiel aanbrengen


Verhoging langs de Bijloop afgraven en over een breedte van 10-20 meter overloopzone realiseren.

Opening tussen stamhout minimaal 200mm



*natuur dichtbij huis*

**Brabants Landschap**











*natuur dichtbij huis*

**Brabants Landschap**



*natuur dichtbij huis*

**Brabants Landschap**





## Traject 4

L. Aanpassen van het beekprofiel middels versmallen van het profiel en oevers verflauwen.

M. Herstellen historische loop door het verleggen van de Bijloop

N. Verhogen van de beekbodem

O. Bij de verlegging wordt de bestaande Bijloop gedempt.

P. Inbrengen van beekhout.

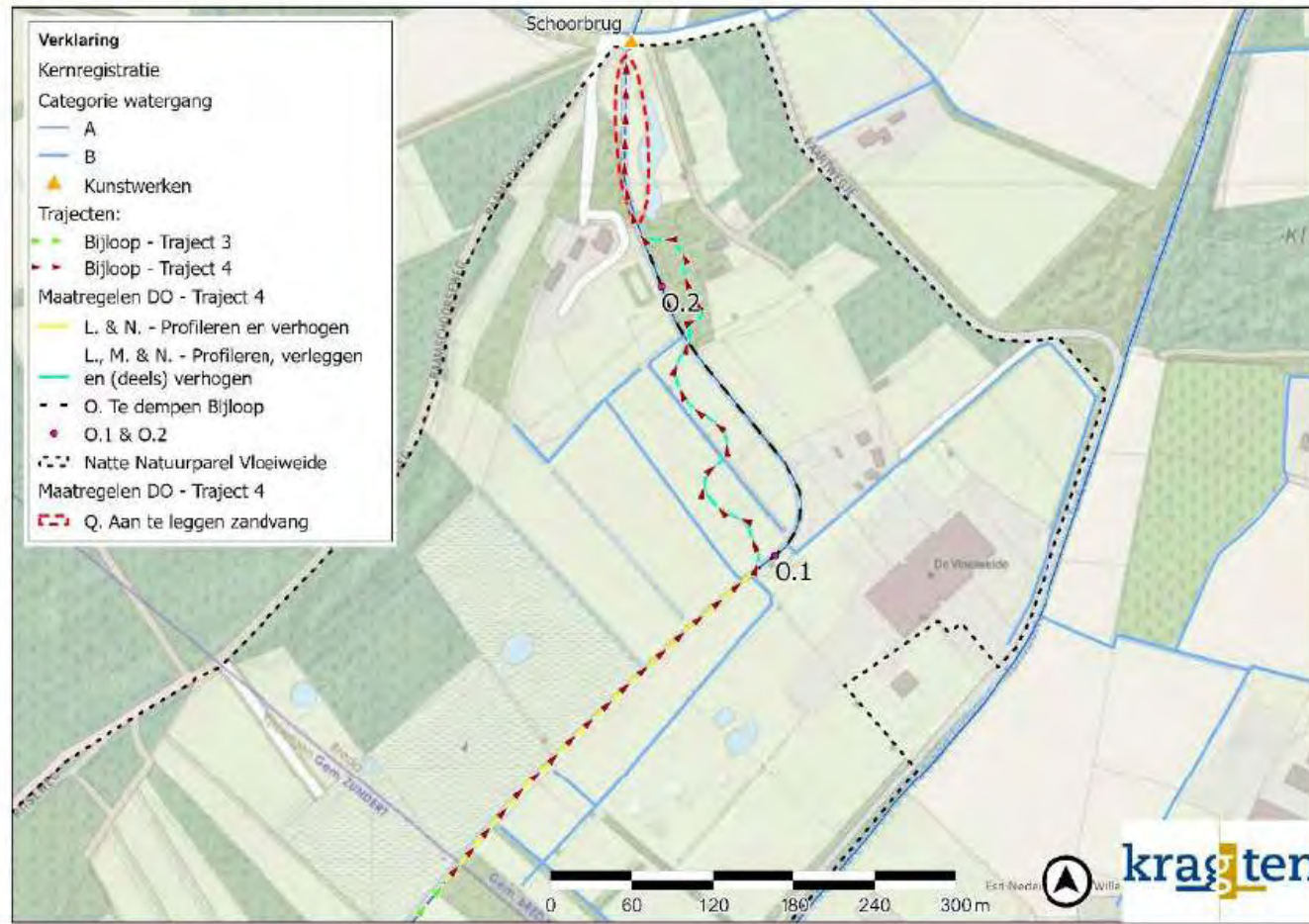
Q. Aanleggen van een zandvang om te voorkomen dat benedenstrooms ongewenste bodemophogingen ontstaan als gevolg van het op trajecten 2, 3 en 4 ingebrachte zand.



*natuur dichtbij huis*

**Brabants Landschap**

## Traject 4

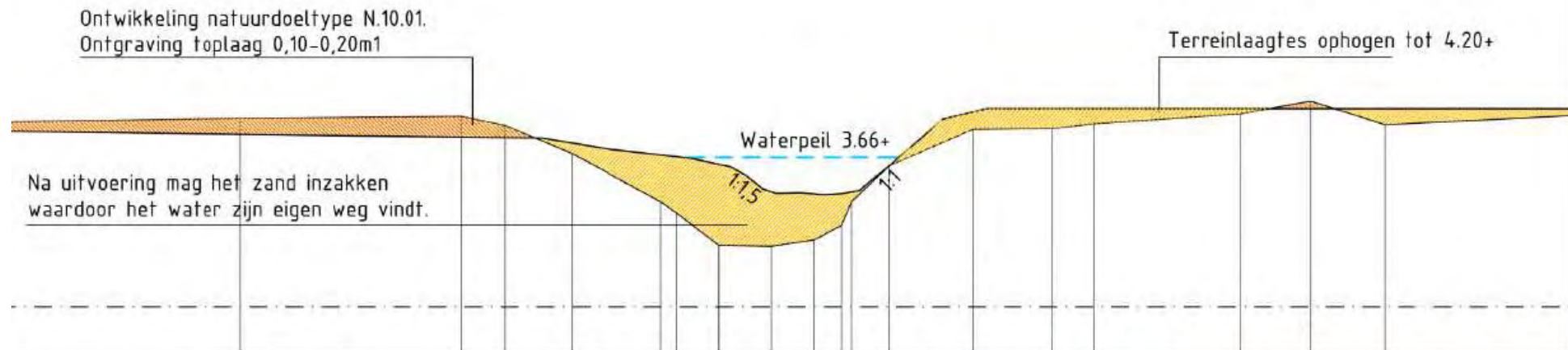


*natuur dichtbij huis*

Brabants Landschap



Bijloop traject 4  
Bodemhoogte en profiel aanpassen  
Micromeandering licht slingerend binnen profiel aanbrengen



*natuur dichtbij huis*

**Brabants Landschap**







*natuur dichtbij huis*

**Brabants Landschap**



*natuur dichtbij huis*

**Brabants Landschap**

